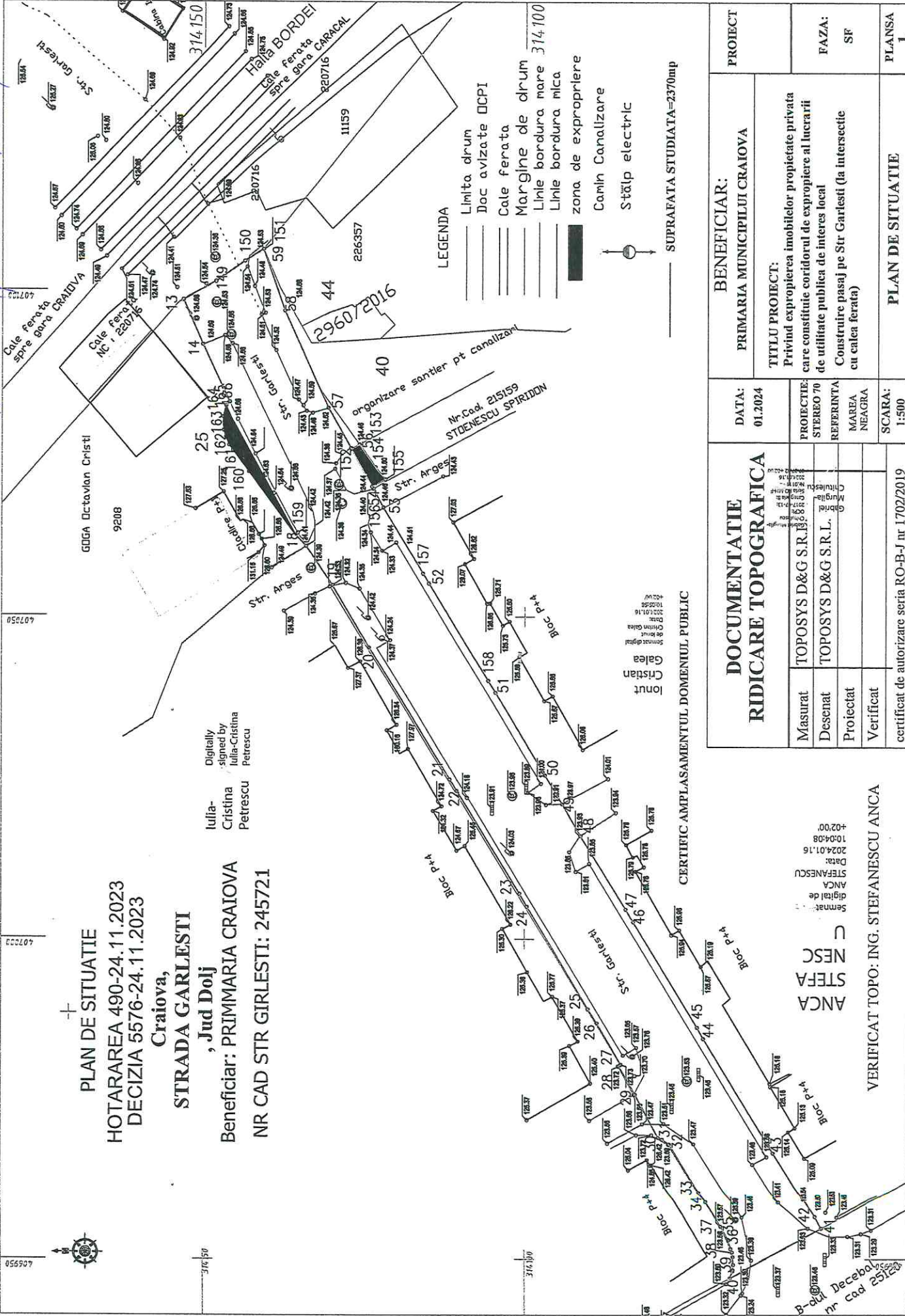


Anexa nr.1 la avizul nr. 48770/07.02.2024



PLAN DE SITUATIE
HOTARAREA 490-24.11.2023
DECIZIA 5576-24.11.2023
Craiova,
STRADA GARLESTI
, Jud Dolj
Beneficiar: PRIMARIA CRAIOVA
NR CAD STR GIRLESTI: 245721

LEGENDA

- Limba drum
- Doc avizate DCPI
- Cale ferata
- Margine de drum
- Linie bordura mare
- Linie bordura mica
- zona de expropriere
- Canin Canalizare
- Stălp electric

SUPRAFAȚA STUDIATA=2370mp

DOCUMENTATIE RIDICARE TOPOGRAFICA		DATA: 01.2024	BENEFICIAR: PRIMARIA MUNICIPIULUI CRAIOVA	PROIECT
Masurat	TOPOSYS D&G S.R.L.	PROIECTE: STEREO 70	TITLU PROIECT: Privind exproprierea imobilelor proprietate privata care constituie coridorul de expropriere al lucrării de utilitate publica de interes local	
Desenat	TOPOSYS D&G S.R.L.	REFERINTA MAREEA NEAGRA	FAZA: SF	
Protectat				
Verificat		SCARA: 1:500	PLANSĂ 1	

CERTIFIC AMPLASAMENTUL DOMENIUL PUBLIC

IONUT
Cristian
Gales

Digitally signed by Iulia-Cristina Petrescu

ANCA
STEFANESCU
NESC

VERIFICAT TOPO: ING. STEFANESCU ANCA

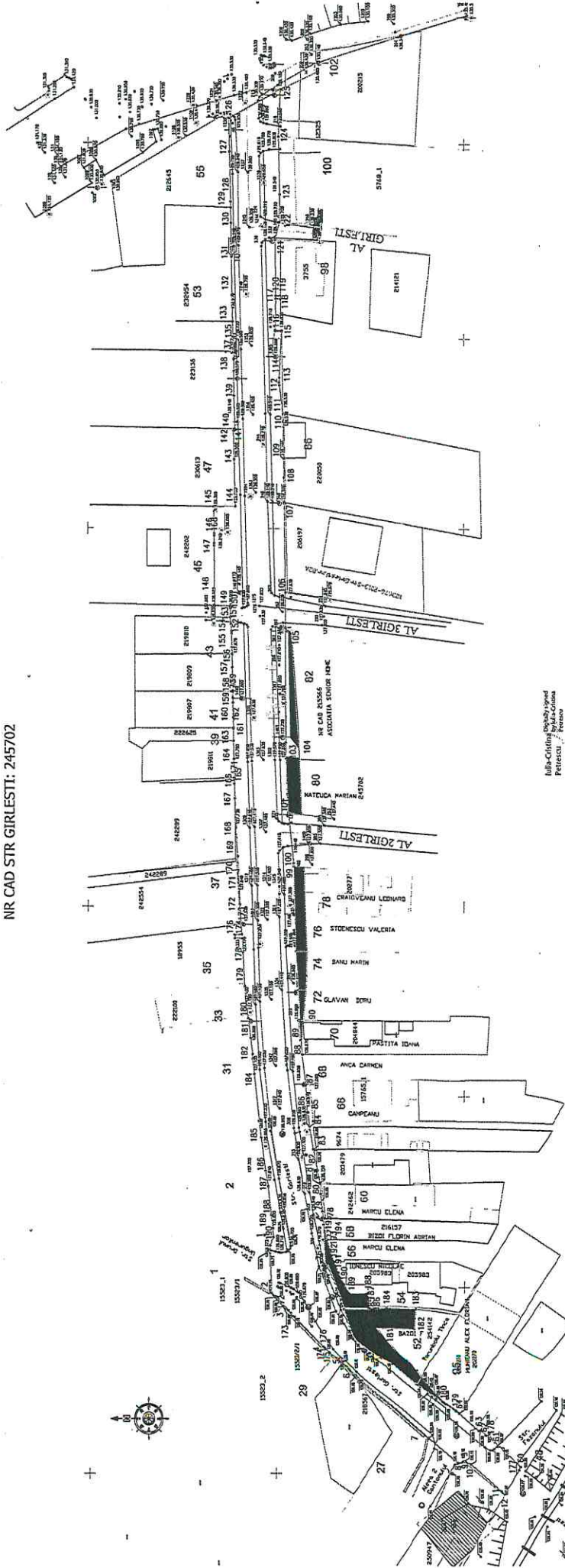
Senza digital de
Data: 2024.01.16
10:04:08
+02:00

B-dul Decebal nr cad 25123










Anexa nr.2 la raportul nr. 48770/07.02.2024

PLAN DE SITUATIE
HOTARAREA 490-24.11.2023
DECIZIA 5576-24.11.2023
Craiova,
Jud Dolj
STRADA GARLESTI
Beneficiar: PRIMĂRIA CRAIOVA

NR CAD STR GIRLESTI: 245702



LEGENDA

-  Lihla drum
-  Doc avizate DOP1
-  Cale ferata
-  Margine de drum/trotuar
-  Linie bordura mare
-  Linie bordura mica
-  zona de expropriere
-  Canin Canalizare
-  Stalp electric

3/6.150

CERTIFIC AMPLASAMENTUL DOMENIUL PUBLIC

Ionut
Cristian
Galca
Stefan
Nesescu
Verificat Topo: ING. STEFANESCU ANCA
VERIFICAT

SUPRAFATA STUDIATA=5545mp

DOCUMENTAȚIE CADASTRALĂ		BENEFICIAR: PRIMĂRIA MUNICIPIULUI CRAIOVA		PROIECT
RIDICĂRI TOPOGRAFICE		TITLU PROIECT: Privind exproprierea imobilelor proprietate privată care constituie coridorul de expropriere al lucrării de utilitate publică de interes local Construire pașaj pe Str. Garlești (la intersecție cu calea ferată)		
Măsurat	TOPOGRAFIC S.R.L.	DATA:	01.2024	PLAN DE SITUATIE
Desenat	TOPOGRAFIC S.R.L.	PROIECTE	PROIECTE care constituie coridorul de expropriere al lucrării de utilitate publică de interes local	
Proiectat	Verificat	REFERINȚA	ALTEA NEAGA NEAGA	
Verificat		SCARA:	1:500	
Certificat de aprobare seriei RO-B-J nr 1702/2019				